




ALTIMETRIA *Altimetry*

CIRCUITO DI Km. 9,4 DA RIPETERSI DAL 1° AL 8° GIRO

- Km di salita 1,3 - Km di pianura 7,5
- Km di discesa 0,6
- Salita delle Conche: pendenza media 5% - max 9%
- Dislivello/giro: 75 mt.

9,4 Km CIRCUIT TO BE REPEATED FROM 1st to 8th LAP

- Km of hill 1,3 - Km of flat road 7,5
- Km of downhill 0,6
- Hill of Conche: average gradient 5% - max 9%
- Difference in altitude/lap: 75 mt.




CIRCUITO DI Km. 11 DA RIPETERSI 5 VOLTE DAL 9° AL 13° GIRO

- Km di salita 1,6 - Km di pianura 8,2
- Km di discesa 1,2
- Salita Piai della Vigna: pendenza media 9% - max 15%
- Dislivello/giro: 135 mt.

11 Km CIRCUIT TO BE REPEATED 5 TIMES FROM 9th TO 13th LAP

- Km of hill 1,6 - Km of flat road 8,2
- Km of downhill 1,2
- Hill Piai della Vigna: average gradient 9% - max 15%
- Difference in altitude/lap: 135 mt.

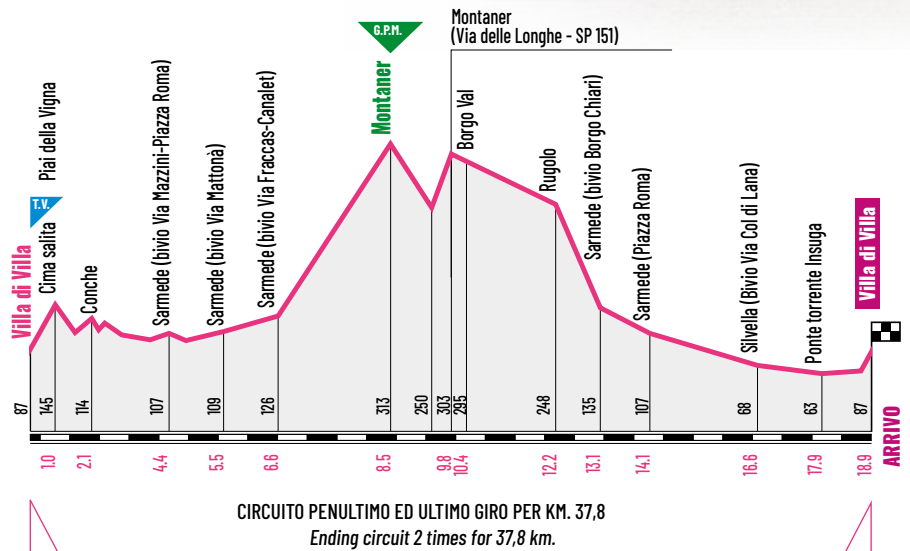


CIRCUITO FINALE DI Km. 18,9 DA RIPETERSI 2 VOLTE

- Km di salita 3,8 - Km di pianura 10,7
- Km di discesa 4,4
- Salita di Montaner: pendenza media 12% - max 20%
- Dislivello/giro: 405 mt

Km. 18,9 FINAL CIRCUIT TO BE REPEATED 2 TIMES

- Km of hill 3,8 - Km of flat road 10,7
- Km of downhill 4,4
- Hill of Montaner: average gradient 12% - max 20%
- Difference in altitude/lap: 405 mt



PERCORSO TOTALE KM. 168
TOTAL RACE KM. 168

• Km di salita 26,0 - Km di pianura 122,4 - Km di discesa 19,6 • Dislivello complessivo 2.085 metri
• Km of hill 26,0 - Km of flat road 122,4 - Km of downhill 19,6 • Difference in altitude of 2.085 metres

